





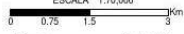
**ATLAS MUNICIPAL DE TACOTEPEC DE MEJÍA**






**USO DE SUELO**  
**SIMBOLOGÍA**

-  Bosque de encino
-  Pastizal cultivado
-  Selva baja caducifolia
-  Temporal

**SIGNOS CONVENCIONALES**

- |  |  |
|--|--|
| <b>ELEMENTOS NATURALES</b>   | <b>VIAS DE TRANSPORTE</b>  |
| Río intermitente    | Vereda                      |
| Río perenne         | Brecha                      |
| Cuerpo de agua      | Calle                       |
| <b>OTROS RASGOS</b>  | Terracería                  |
| Cabeceza municipal  | Carretera Libre Estatal     |
| Localidades         | Carretera Libre Federal     |
| Área Urbana         | Carretera Federal de Cuota  |
| Límite municipal    | Vía Férrea                  |
| Comisariado         |  |

ESCALA 1:70,000  


Elipsoide  Clarke 1866  
 Proyección  UTM  
 Zona  14N  
 Datum  WGS84



Dr. Javier Duarte de Ochoa  
 Gobernador del Estado de Veracruz  
 de Ignacio de la Llave

Lic Noemí Zoila Guzmán Lagunes  
 Secretaria de Protección Civil